

Názov stavby: **Priemyselný park - Zemné**

Investor: **Obec Zemné**

Stupeň: DUR

Miesto stavby: Zemné

Účel stavby: priemyselný a skladový park

Charakter stavby: novostavba

Parcela č.: 5798/1, 5798/2, 5798/3, 5798/4, 5798/13

Kraj: Nitriansky

Okres: Nové Zámky

Katastrálne územie: Zemné

Lehota výstavby: neurčená

Generálny projektant: Architech, s.r.o.
Pri Suchom mlyne 59
811 04 Bratislava

Zodp. projektant: Ing. arch. Marcel Dzurilla, SKA 1604 AA

Autor: Ing. arch. Alena Jánošíková

Riešiteľský kolektív: elektro – Ing. Tomáš Franko, 4665 SP 14
voda, plyn, kanalizácia – Ing. Ján Kaniansky, Ing. Norbert Jókay, 5069 SP 14
požiarna ochrana – Ing. Peter Meszároš, r.č. 4 - 011

Architech

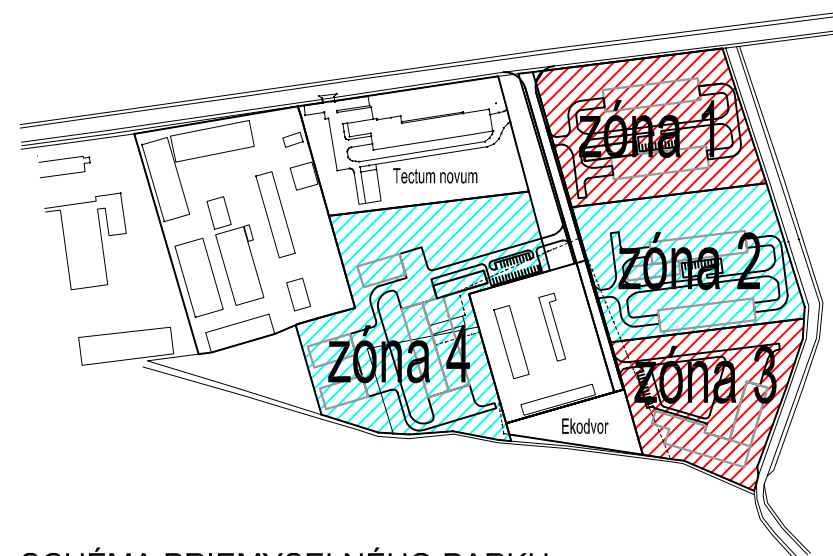


SCHÉMA PRIEMYSELNÉHO PARKU






LEGENDA :

 RIEŠENÉ ÚZEMIE



SÚRADNICOVÝ SYSTÉM / S - JTSK
VÝŠKOVÝ SYSTÉM / B.p.v. 110,53 m.n.m.



AUTOR:	ING. ARCH. ALENA JÁKOŠIKOVÁ
ZODP. PROJEKTANT:	ING. ARCH. MARCEL DZURILLA
PROJEKTANT:	ING. ARCH. MARCEL DZURILLA
INVESTOR:	OBEC ZEMNÉ
STUPEŇ:	DŮR
ČASŤ:	ARCHITECTÚRA

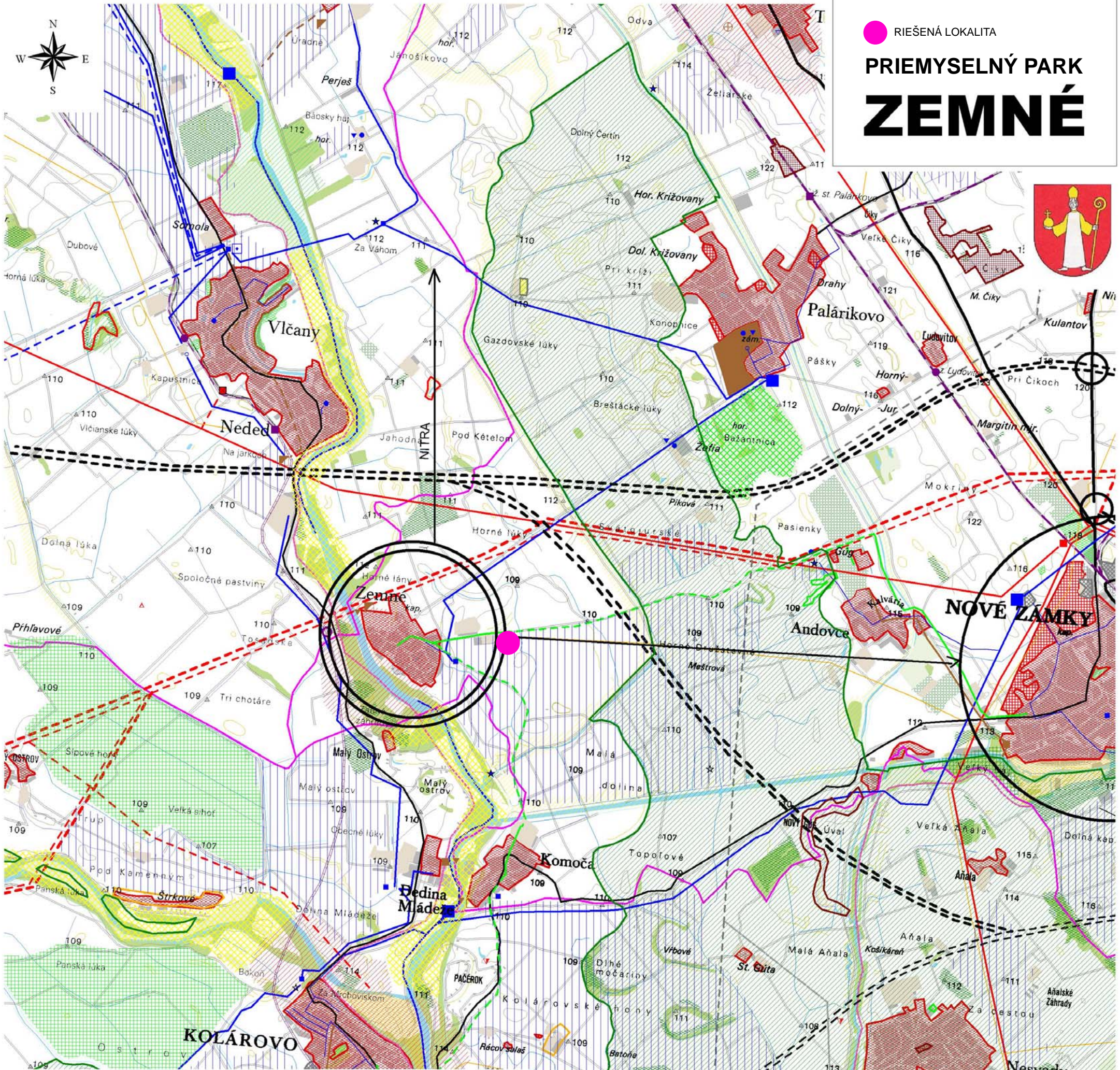


PROJEKT:	PRIEMYSELNÝ PARK ZEMNÉ ZEMNÉ, OKRES NOVÉ ZÁMKY	
OBJEKT:	p. č. 857981, 857982, 857983, 857984, 857985	
NÁZOV VÝKRESU:	ŠIRŠIE VSTAHY	

ČÍSLO VÝKRESU:	01
FORMÁT:	
DÁTUM:	OKTÓBER 2008
ČÍSLO PARÉ:	
MIERKA:	M

RIEŠENÁ LOKALITA

PRIEMYSELNÝ PARK ZEMNÉ



LEGENDA	STAV	NÁVRH	VÝHEAD
HRANICA KRAJA	[Symbol]	[Symbol]	[Symbol]
HRANICA ZASTAVANÉHO ÚZEMIA	[Symbol]	[Symbol]	[Symbol]
OBYTNÉ PLOCHY	[Symbol]	[Symbol]	[Symbol]
PLOCHY PRIEMYSLU A SKLADOV	[Symbol]	[Symbol]	[Symbol]
PLOCHY POĽNOHOSPODÁRSKEJ VÝROBY	[Symbol]	[Symbol]	[Symbol]
KULTÚRNO-HISTORICKÝ KOMPLEX	[Symbol]	[Symbol]	[Symbol]
PLOCHY REKREÁCIE A ŠPORTU	[Symbol]	[Symbol]	[Symbol]
VÝZNAMNÝ PARK, ARBORÉTUM	[Symbol]	[Symbol]	[Symbol]
LEŠOPARK	[Symbol]	[Symbol]	[Symbol]
OBEC S REKREAČNOU FUNKCIOU	[Symbol]	[Symbol]	[Symbol]
VODNÉ PLOCHY A NÁDRŽE	[Symbol]	[Symbol]	[Symbol]
REGIONÁLNE LETISKO	[Symbol]	[Symbol]	[Symbol]
LESY	[Symbol]	[Symbol]	[Symbol]
VINICE	[Symbol]	[Symbol]	[Symbol]
SADY	[Symbol]	[Symbol]	[Symbol]
TRVÁLE TRÁVNE PORASTY	[Symbol]	[Symbol]	[Symbol]
NÁRODNÁ PRIRODNÁ REZERVÁCIA	[Symbol]	[Symbol]	[Symbol]
PRIRODNÁ REZERVÁCIA	[Symbol]	[Symbol]	[Symbol]
PRIRODNÁ PAMÄTKA	[Symbol]	[Symbol]	[Symbol]
CHRÁNENÝ AREÁL	[Symbol]	[Symbol]	[Symbol]
BIOCENTRUM NADREGIONÁLNEHO VÝZNAMU	[Symbol]	[Symbol]	[Symbol]
BIOCENTRUM REGIONÁLNEHO VÝZNAMU	[Symbol]	[Symbol]	[Symbol]
BIODORIDOR NADREGIONÁLNEHO VÝZNAMU	[Symbol]	[Symbol]	[Symbol]
BIODORIDOR REGIONÁLNEHO VÝZNAMU	[Symbol]	[Symbol]	[Symbol]
ZÁVLAHY	[Symbol]	[Symbol]	[Symbol]
ODVODNENIA	[Symbol]	[Symbol]	[Symbol]
DOBÝVACÍ PRIESTOR POVRCHOVÉHO LÓŽISKA	[Symbol]	[Symbol]	[Symbol]
CHRÁNENÉ LÓŽISKOVÉ ÚZEMIE	[Symbol]	[Symbol]	[Symbol]
SKLADYŠŤA ODPADOV	[Symbol]	[Symbol]	[Symbol]
SKLADKA REGIONÁLNEHO VÝZNAMU	[Symbol]	[Symbol]	[Symbol]
SKLADKA ODPADU VYHOVUJÚCA T.P.	[Symbol]	[Symbol]	[Symbol]
SKLADKA S OSOBNÝMI PODMIENKAMI	[Symbol]	[Symbol]	[Symbol]
KONFLIKTNÉ ÚZLY	[Symbol]	[Symbol]	[Symbol]
CHRÁNENÉ VTÁČIE ÚZEMIE	[Symbol]	[Symbol]	[Symbol]

LEGENDA	STAV	NÁVRH	VÝHEAD
RÝCHLOSTNÁ KOMUNIKÁCIA	[Symbol]	[Symbol]	[Symbol]
JUŽNÝ CESTNÝ ŤAH	[Symbol]	[Symbol]	[Symbol]
CESTA I. TRIEDY	[Symbol]	[Symbol]	[Symbol]
CESTA II. TRIEDY	[Symbol]	[Symbol]	[Symbol]
MMOÚROVŇOVÁ KRÍŽOVATKA	[Symbol]	[Symbol]	[Symbol]
HLAVNÁ ŽELEZIČNÁ TRAT	[Symbol]	[Symbol]	[Symbol]
REGIONÁLNA ŽELEZIČNÁ TRAT	[Symbol]	[Symbol]	[Symbol]
INTEGROVANÝ SYSTÉM REG. DOPRAVY	[Symbol]	[Symbol]	[Symbol]
ŽELEZIČNÁ STANICA	[Symbol]	[Symbol]	[Symbol]
ŽELEZIČNÁ ZASTÁVKA	[Symbol]	[Symbol]	[Symbol]
VODNÁ CESTA	[Symbol]	[Symbol]	[Symbol]
CYKLOTURISTICKÁ TRASA	[Symbol]	[Symbol]	[Symbol]
ELEKTRICKÉ VEDENIE 400 kV	[Symbol]	[Symbol]	[Symbol]
ELEKTRICKÉ VEDENIE 110 kV	[Symbol]	[Symbol]	[Symbol]
ROZVODNÁ VVN	[Symbol]	[Symbol]	[Symbol]
PLYNOVOD VYTLA VTL	[Symbol]	[Symbol]	[Symbol]
PÁSMO HYGIENICKEJ OCHRANY VOD. ZDR.	[Symbol]	[Symbol]	[Symbol]
DIACHOVOD	[Symbol]	[Symbol]	[Symbol]
VODOVOD	[Symbol]	[Symbol]	[Symbol]
VYUŽÍVANÝ PRAMEŇ, STUDŇA	[Symbol]	[Symbol]	[Symbol]
VYBRANÝ HYDROGEOLOGICKÝ VRT	[Symbol]	[Symbol]	[Symbol]
VODOJEM	[Symbol]	[Symbol]	[Symbol]
VODOJEM VEŽOVÝ	[Symbol]	[Symbol]	[Symbol]
ČERPACIA STANICA	[Symbol]	[Symbol]	[Symbol]
ODVODŇOVACIA ČERPACIA STANICA	[Symbol]	[Symbol]	[Symbol]
ZÁTVORNÝ OBJEKT	[Symbol]	[Symbol]	[Symbol]
ZDROJ ZNEČISTENIA VODY	[Symbol]	[Symbol]	[Symbol]
SKUPINOVÝ KANALIZAČNÝ ZBERAČ	[Symbol]	[Symbol]	[Symbol]
ČOV	[Symbol]	[Symbol]	[Symbol]
PREČERPÁVACIA STANICA	[Symbol]	[Symbol]	[Symbol]
VÍPUSŤ	[Symbol]	[Symbol]	[Symbol]
VODNÉ DIELO	[Symbol]	[Symbol]	[Symbol]
DIACHOVÝ OPTICKÝ TELEKOMUNIKAČNÝ KABEL	[Symbol]	[Symbol]	[Symbol]

VEĽKÁ GŮTA trážne

Szénásiho lúky

Verbová n. Váh

AUTOR:	ING. ARCH. ALENA JÁNOŠÍKOVÁ
ZODP. PROJEKTANT:	ING. ARCH. MARCEL DZURILLA
PROJEKTANT:	ING. ARCH. MARCEL DZURILLA
INVESTOR:	OBEC ZEMNÉ
STUPEŇ:	DŮR
ČASŤ:	ARCHITECTÚRA

PROJEKT:	PRIEMYSELNÝ PARK ZEMNÉ ZEMNÉ, OKRES NOVÉ ZÁMKY	ČÍSLO VÝKRESU:	01a
OBJEKT:	p. č. 85798/1, 5798/2, 5798/3, 5798/4, 5798/13	FORMÁT:	2x44
NÁZOV VÝKRESU:	SITUÁCIA	DÁTUM:	OKTÓBER 2008
		MIERKA:	M 1:50000
		ČÍSLO PARÉ:	


LEGENDA PROJEKTOVANÝCH IS:

- HRANICE RIEŠENÝCH ÚZEMÍ ZÓN
- HRANICE RIEŠENÝCH ÚZEMÍ ZÓN

LEGENDA SO:

- SO 001 OBSLUŽNÁ KOMUNIKÁCIA
- SO 111 ADMINISTRATÝVNA BUDOVA
- SO 112 SKLAD
- SO 113 SKLAD
- SO 121 ADMINISTRATÝVNA BUDOVA
- SO 122 SKLAD
- SO 123 SKLAD
- SO 131 ADMINISTRATÝVNA BUDOVA
- SO 132 SKLAD
- SO 133 SKLAD
- SO 141 ADMINISTRATÝVNA BUDOVA
- SO 142 SKLAD
- SO 143 SKLAD
- SO 144 SKLAD
- SO 145 SKLAD
- SO 146 SKLAD

SÚRADNICOVÝ SYSTÉM / S - JTSK
 VÝŠKOVÝ SYSTÉM / B.p.v. 110,53 m.n.m.



AUTOR:	ING. ARCH. ALENA JÁNDOŠIKOVÁ	 PRI SUCHOM PLYNE, 811 04 BRATISLAVA
ZODP. PROJEKTANT:	ING. ARCH. MARCEL DZURILLA	
PROJEKTANT:	ING. ARCH. MARCEL DZURILLA	
INVESTOR:	OBEC ZEMNÉ	
STUPEŇ:	DŮR	
ČASŤ:	ARCHITEKTÚRA	
PROJEKT:	PRIEMYSELNÝ PARK ZEMNÉ ZEMNÉ, OKRES NOVÉ ZÁMKY	ČÍSLO VÝKRESU: 02
OBJEKT:	p. č. 85798/1, 85798/2, 85798/3, 85798/4, 85798/13	FORMÁT: 2x44
NÁZOV VÝKRESU:	SITUÁCIA	BÁTUM: OKTÓBER 2008
		ČÍSLO PARÉ:
		MIERKA: M 1:2000



SCHÉMA PRIEMYSELNÉHO PARKU

JESTVUJÚCA STL PRÍPOJKA PLYNU D 50

PRE AREÁL Tectum novum

PROJ. PLYNOVOD NAPOJIŤ

NA JESTV. PLYNOVOD

JESTV. strednotlaková regulačná stanica

JESTVUJÚCI NTL ROZVOD PLYNU D 63

PRE AREÁL Tectum novum

JESTVUJÚCA PRÍPOJKA VODY D 63

PRE AREÁL Tectum novum

PROJ. PRÍPOJKA VODY DN 80

PRE AREÁL SKLADU 1

PREDLŽENÝ PROJ. VEREJNÝ STL PLYNOVOD D 90, 100KPa, DL 435m

JESTVUJÚCI VEREJNÝ VODOVOD DN 100 -HDP

JESTVUJÚCI VEREJNÝ STL PLYNOVOD

JESTVUJÚCI VEREJNÝ VTL PLYNOVOD DN100

JESTVUJÚCI VEREJNÝ VTL PLYNOVOD DN100

PROJ. PRÍPOJKA VODY DN 80

PRE AREÁL SKLADU 4

PROJ. VODOVOD NAPOJIŤ

NA JESTV. VODOVOD

PROJ. PRÍPOJKA VODY DN 80

PRE AREÁL SKLADU 2

PROJ. PRÍPOJKA VODY DN 80

PRE AREÁL SKLADU 3

LEGENDA PROJEKTOVANÝCH IS:

- Navrhovaná splašková kanalizácia
- Navrhovaný STL plynovod
- Navrhovaný areálový NTL plynovod
- Navrhovaný rozvod vody
- Navrhovaná vodomerná šachta pre areál
- Kanalizačná šachta splaškovej kanalizácie pre areál
- Skrinka pre reguláciu a meranie plynu pre areál
- Jestvujujúci požiarny hydrant DN80
- Navrhovaná žumpa 2 ks 33m³, fy KLARTEC pre areál
- Navrhovaná šachta pre dopúšťanie požiarnej nádrže
- Požiarna nádrž podzemná OBJEMU 45m³
- ELEKTRICKÁ ROZPOJOVACIA IŠTIACA SKRINKA PILIEROVA
- Hranice riešených zón
- Bezpečnostné pásmo VTL plynovodu 20 m

LEGENDA SO:

- | | |
|--------------|------------------|
| SO 001 - 099 | DOPRAVNÉ OBJEKTY |
| SO 100 - 199 | STAVEBNÉ OBJEKTY |
| SO 201 - 299 | VODA |
| SO 301 - 399 | KANALIZÁCIA |
| SO 401 - 499 | PLYNOFIKÁCIA |
| SO 501 - 599 | ELEKTRO |
| SO 601 - 699 | SLABOPRÚDOVÉ IS |
| SO 701 - 799 | OSTATNÉ |

SÚRADNICOVÝ SYSTÉM / S - JTSK
VÝŠKOVÝ SYSTÉM / B.p.v. 110,53 m.n.m.

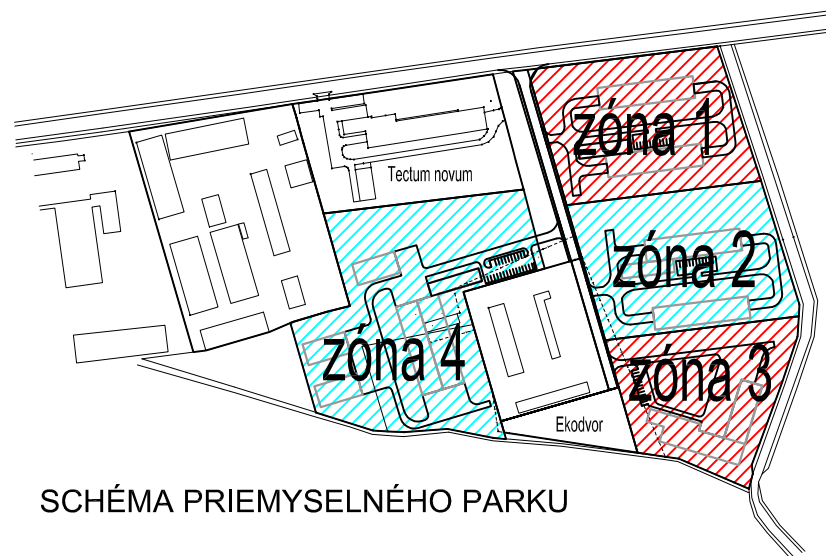


SCHÉMA PRIEMYSELNÉHO PARKU

AUTOR:	ING. ARCH. ALENA JÁNDŠIKOVÁ	<p>PRÍ. SUCHB. PLYNE, 811 04 BRATISLAVA</p>
ZODP. PROJEKTANT:	ING. ARCH. MARCEL DZURILLA	
PROJEKTANT:	ING. ARCH. MARCEL DZURILLA	
INVEŠTOR:	OBEC ZEMNÉ	
STUPEŇ:	DŮR	
ČASŤ:	ARCHITECTÚRA	
PROJEKT:	PRIEMYSELNÝ PARK ZEMNÉ ZEMNÉ, OKRES NOVÉ ZÁMKY	ČÍSLO VÝKRESU:
		FORMÁT:
		2xA4
OBJEKT:	p. č. 85798/1, 85798/2, 85798/3, 85798/4, 85798/5	DÁTUM:
		OKTÓBER 2008
NÁZOV VÝKRESU:	KOORDINAČNÁ SITUÁCIA	ČÍSLO PARÉ:
		03
		MIERKA:
		M 1:2000

JESTVUJÚCA STL PRÍPOJKA PLYNU D 50
PRE AREÁL Tectum novum

PROJ. PLYNOVOD NAPOJIŤ
NA JESTV. PLYNOVOD

JESTV. strednotlaková regulačná
stanica

JESTVUJÚCI NTL ROZVOD PLYNU D 63
PRE AREÁL Tectum novum

JESTVUJÚCA PRÍPOJKA VODY D 63
PRE AREÁL Tectum novum

PROJ. PRÍPOJKA VODY DN 80
PRE AREÁL SKLADU 1

JESTVUJÚCI VEREJNÝ VODOVOD DN 100 -HDP
JESTVUJÚCI VEREJNÝ STL PLYNOVOD

PREDĹŽENÝ PROJ. VEREJNÝ STL PLYNOVOD D 80, 100&PA, DL 4,35m

JESTVUJÚCI VEREJNÝ VODOVOD DN 100 -HDP

JESTVUJÚCI VEREJNÝ VTL PLYNOVOD DN100

JESTVUJÚCI VEREJNÝ VTL PLYNOVOD DN100

PROJ. PRÍPOJKA VODY DN 80
PRE AREÁL SKLADU 4

PROJ. VODOVOD NAPOJIŤ
NA JESTV. VODOVOD

PROJ. PRÍPOJKA VODY DN 80
PRE AREÁL SKLADU 2

PROJ. PRÍPOJKA VODY DN 80
PRE AREÁL SKLADU 3

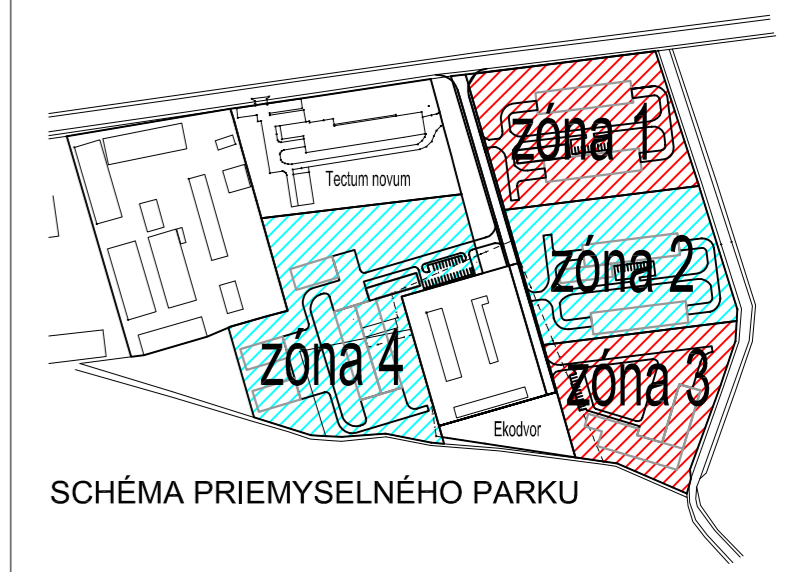


SCHÉMA PRIEMYSELNÉHO PARKU

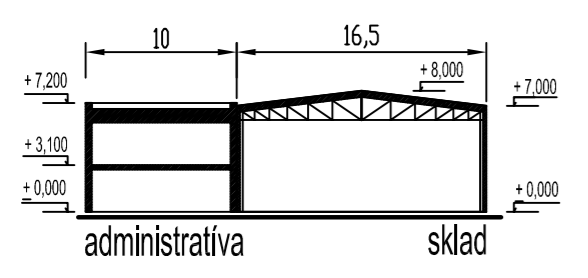
LEGENDA SO:

SO 001-099	DOPRAVNÉ OBJEKTY	SO 301-399	KANALIZÁCIA
SO 001	OBSLUŽNÁ KOMUNIKÁCIA	SO 311	KANALIZAČNÁ PRÍPOJKA ŽUMPY
SO 011	AREÁL OBLASTI KOMUNIKÁCIE	SO 321	KANALIZAČNÁ PRÍPOJKA ŽUMPY
SO 012	PARKOVISKO	SO 331	KANALIZAČNÁ PRÍPOJKA ŽUMPY
SO 021	AREÁL OBLASTI KOMUNIKÁCIE	SO 341	KANALIZAČNÁ PRÍPOJKA ŽUMPY
SO 022	PARKOVISKO	SO 401-499	PLYNOVOD
SO 031	AREÁL OBLASTI KOMUNIKÁCIE	SO 401	PREDĹŽENIE STL PLYNOVODU
SO 032	PARKOVISKO	SO 411	PLYNOVÁ PRÍPOJKA
SO 041	AREÁL OBLASTI KOMUNIKÁCIE	SO 412	AREÁL OBLASTI ROZVODY PLYNU
SO 042	PARKOVISKO	SO 421	PLYNOVÁ PRÍPOJKA
SO 100-199	STAVENÉ OBJEKTY	SO 422	AREÁL OBLASTI ROZVODY PLYNU
SO 111	ADMINISTRATÍVNA BUDOVA	SO 431	PLYNOVÁ PRÍPOJKA
SO 112	SKLAD	SO 432	AREÁL OBLASTI ROZVODY PLYNU
SO 113	SKLAD	SO 441	PLYNOVÁ PRÍPOJKA
SO 121	ADMINISTRATÍVNA BUDOVA	SO 442	AREÁL OBLASTI ROZVODY PLYNU
SO 122	SKLAD	SO 501-599	ELEKTRO
SO 123	SKLAD	SO 501	HLAVNÁ TRASA
SO 131	ADMINISTRATÍVNA BUDOVA	SO 501	EL. KABLOVÝCH PODZEM. ROZVODOV
SO 132	SKLAD	SO 511	ELEKTRO PRÍPOJKA
SO 133	SKLAD	SO 512	AREÁL OBLASTI ROZVODY - ELEKTRO
SO 141	ADMINISTRATÍVNA BUDOVA	SO 521	ELEKTRO PRÍPOJKA
SO 142	SKLAD	SO 522	AREÁL OBLASTI ROZVODY - ELEKTRO
SO 143	SKLAD	SO 531	ELEKTRO PRÍPOJKA
SO 144	SKLAD	SO 532	AREÁL OBLASTI ROZVODY - ELEKTRO
SO 145	SKLAD	SO 541	ELEKTRO PRÍPOJKA
SO 146	SKLAD	SO 542	AREÁL OBLASTI ROZVODY - ELEKTRO
SO 201-299	VODA		
SO 201	PREDĹŽENIE VEREJNÉHO VODOVODU		
SO 211	PRÍPOJKA VODY		
SO 212	AREÁL OBLASTI ROZVODY VODY, POŽ. NÁDRŽ		
SO 221	PRÍPOJKA VODY		
SO 222	AREÁL OBLASTI ROZVODY VODY, POŽ. NÁDRŽ		
SO 231	PRÍPOJKA VODY		
SO 232	AREÁL OBLASTI ROZVODY VODY, POŽ. NÁDRŽ		
SO 241	PRÍPOJKA VODY		
SO 242	AREÁL OBLASTI ROZVODY VODY, POŽ. NÁDRŽ		

LEGENDA PROJEKTOVANÝCH IS:

- Navrhovaná splašková kanalizácia
- Navrhovaný STL plynovod
- Navrhovaný areálový NTL plynovod
- Navrhovaný rozvod vody
- VŠ Navrhovaná vodomerná šachta pre areál
- Kanalizačná šachta splaškovej kanalizácie pre areál
- MaR Skrinka pre reguláciu a meranie plynu pre areál
- HPP Jestvujúci požiarhydrant DN80
- 2x3 Navrhovaná žumpa 2 ks 33m3, fy KLARTEC pre areál
- VŠ2 Navrhovaná šachta pre dopušťanie požiarnej nádrže
- PN Požiarna nádrž podzemná OBJEMU 45m3
- PRIS ELEKTRICKÁ ROZPOJIOVACIA ISTIACA SKRINIA PILIEROVA
- Hranice riešených zón
- Bezpečnostné pásmo VTL plynovodu 20 m

SÚRADNICOVÝ SYSTÉM I/S - JTSK
VÝŠKOVÝ SYSTÉM I/Bov. 110,03 m.n.m.



SCHÉMATICKÝ REZ M 1:500

AUTOR:	ING. ARCH. ALENA JÁROŠKOVÁ	
ZOUP. PROJEKTANT:	ING. ARCH. MARCEL DZURILLA	
PROJEKTANT:	ING. ARCH. MARCEL DZURILLA	
INVEŠTOR:	OBEC ŽEMŔE	
STUPEŇ:	ODR	
ZÁEŤ:	ARCHITEKTÚRA	
PROJEKT:	PRIEMYSELNÝ PARK ŽEMŔE ZEMŔE, OKRES NOVÉ ZÁMKY	ÉČISLO VÝKRESU:
OBJEKT:	0.0. KATASTR. ÚZEMNÝ Oblasť 010/01	FORMÁT:
NÁZOV VÝKRESU:	SITUÁCIA - OSADENIE OBJEKTOV	ČÍSLO:
		ÉČISLO PAR.:
		MIETKA:
		M 1:1000



LEGENDA :

Všeobecné značky

- Nadzemný požiarň hydrant
- Podzemný požiarň hydrant
- PRIJAZD POŽ TECHNIKY
- vstup do riešenej časti
- odstupové vzdialenosti
- požiarňa nádrž podzemná



SÚRADNICOVÝ SYSTÉM / S - JTSK
 VÝŠKOVÝ SYSTÉM / B.p.v. 110,53 m.n.m.

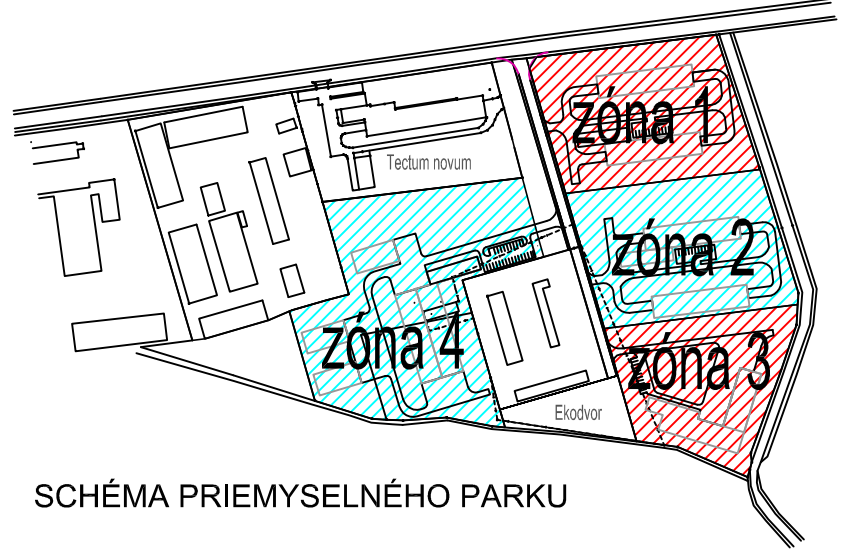



SCHÉMA PRIEMYSELNÉHO PARKU

AUTOR:	ING. ARCH. ALENA JÁNDOŠIKOVÁ	 PRI SUCORH PLYNE, 811 04 BRATISLAVA
ZODP. PROJEKTANT:	ING. ARCH. MARCEL DZURILLA	
PROJEKTANT:	ING. PETER HÉSZÁRCS	
INVESTOR:	OBEC ZEMNÉ	
STUPEŇ:	DŮR	
ČASŤ:	POŽIARNA OCHRANA	
PROJEKT:	PRIEMYSELNÝ PARK ZEMNÉ ZEMNÉ, OKRES NOVÉ ZÁMKY	ČÍSLO VÝKRESU:
OBJEKT:	p. č. 857961/1, 57962, 57963, 57984, 57981/3	FORMÁT:
NÁZOV VÝKRESU:	POŽIARNA OCHRANA	2x44
		DÁTUM:
		OKTÓBER 2008
		ČÍSLO PARÉ:
		06
		MIERKA:
		M 1:1500